














**Legenda**

-  Alluvioni terrazze sabbioso-ghiaiose sensibilmente sospese sui corsi d'acqua. ("Alluvium antico" s.l.) Olocene antico.
-  Alluvioni fluviali per lo più sabbiose talora limose, con debole alterazione ocreacea o bruna nella sola parte superficiale: livello principale della pianura (Fluviale Wurm) Pleistocene recente.
-  Terrazzo fluviale intermedio rispetto alle alluvioni antiche. Presenta un substrato a forte componente argillosa.
-  (a) Orlo di terrazzo di erosione fluvio-torrentizia antropizzato: (a) certo, (b) probabile prosecuzione.
-  Orlo di scarpata di terrazzo fluviale intermedio.
-  Scarpata antropica (agricola).
-  Torrente Agogna.
-  Specchi d'acqua artificiali adibiti a lanche sportive.
-  Cava dismessa.
-  Paleovalvei desunti da dati bibliografici (tratto da uno studio redatto dalla Regione Lombardia).
-  Rilevato ferroviario (linea Casale - Mortara).
-  Rilevato stradale.
-  Confine comunale.

**COMUNE DI CASTELLO D'AGOGNA  
PROVINCIA DI PAVIA**

**STUDIO GEOLOGICO DEL TERRITORIO COMUNALE  
SECONDO LA D.G.R. LOMB. N.8/7374 DEL 28/05/2008  
(AGGIORNAMENTO DEI "CRITERI ED INDIRIZZI PER  
LA DEFINIZIONE DELLA COMPONENTE  
GEOLOGICA, IDROGEOLOGICA E SISMICA DEL  
PIANO DI GOVERNO DEL TERRITORIO, IN  
ATTUAZIONE DELL'ART.57, COMMA 1, DELLA L.R. 11  
MARZO 2005 N.12")**

<b>CARTA GEOLOGICO-GEOMORFOLOGICA</b>	<b>Maggio 2011</b>
	<b>scala 1:10.000</b>
	<b>033-11</b>
	<b>TAV. 2</b>

a cura di:



**Studio  
Geologico  
Triorbite**

Via S.L. Beccari n. 2 - 27027 Gropello Cairoli (PV)  
Tel./Fax: 0382.81.70.38 -  
e-mail: sgrilobite@tiorbite.it  
P.IVA: 01990650184 - C. FISC.: 01990650184



Collaboratore: Dott. Geol. Barbara Bocca