








Legenda

-  Suoli a substrato non calcareo e perlopiù sabbioso con locale presenza di sabbie limose. (E.R.S.A.L. n° 4-5-6-8-19-20-21). Questi suoli presentano una permeabilità medio-alta.
-  Suoli a substrato non calcareo, prevalentemente limoso-sabbioso (E.R.S.A.L. n° 16). Sono suoli a drenaggio mediocre o lento e permeabilità medio-bassa.
-  Suoli a substrato non calcareo, ma sabbioso (E.R.S.A.L. n° 43). Corrisponde alle zone comprese tra i terrazzi antichi e le zone maggiormente inondabili limitrofe ai corsi d'acqua. Hanno permeabilità moderata e drenaggio mediocre.
-  Suolo a dominante limoso-argillosa (E.R.S.A.L. n° 28). Corrisponde a terrazzi fluviali subpianeggianti a drenaggio lento e permeabilità bassa.
-  Specchi d'acqua artificiali adibiti a lanche sportive.
-  Punti di controllo della litologia superficiale.
-  Confine comunale.

**COMUNE DI CASTELLO D'AGOGNA
PROVINCIA DI PAVIA**

**STUDIO GEOLOGICO DEL TERRITORIO COMUNALE
SECONDO LA D.G.R. LOMB. N.8/7374 DEL 28/05/2008
(AGGIORNAMENTO DEI "CRITERI ED INDIRIZZI PER
LA DEFINIZIONE DELLA COMPONENTE
GEOLOGICA, IDROGEOLOGICA E SISMICA DEL
PIANO DI GOVERNO DEL TERRITORIO, IN
ATTUAZIONE DELL'ART.57, COMMA 1, DELLA L.R. 11
MARZO 2005 N.12")**

CARTA LITOLOGICA

Maggio 2011

scala 1:10.000

033-11

TAV. 3

a cura di:



Via S.L. Beccari n. 2 - 27027 Gropello Cairoli (PV)
Tel./Fax: 0382.81.70.38 -
e-mail: sgrilobite@telemi.it
P.IVA: 01990650184 - C. FISC.: 01990650184



Collaboratore: Dott. Geol. Barbara Bocca